

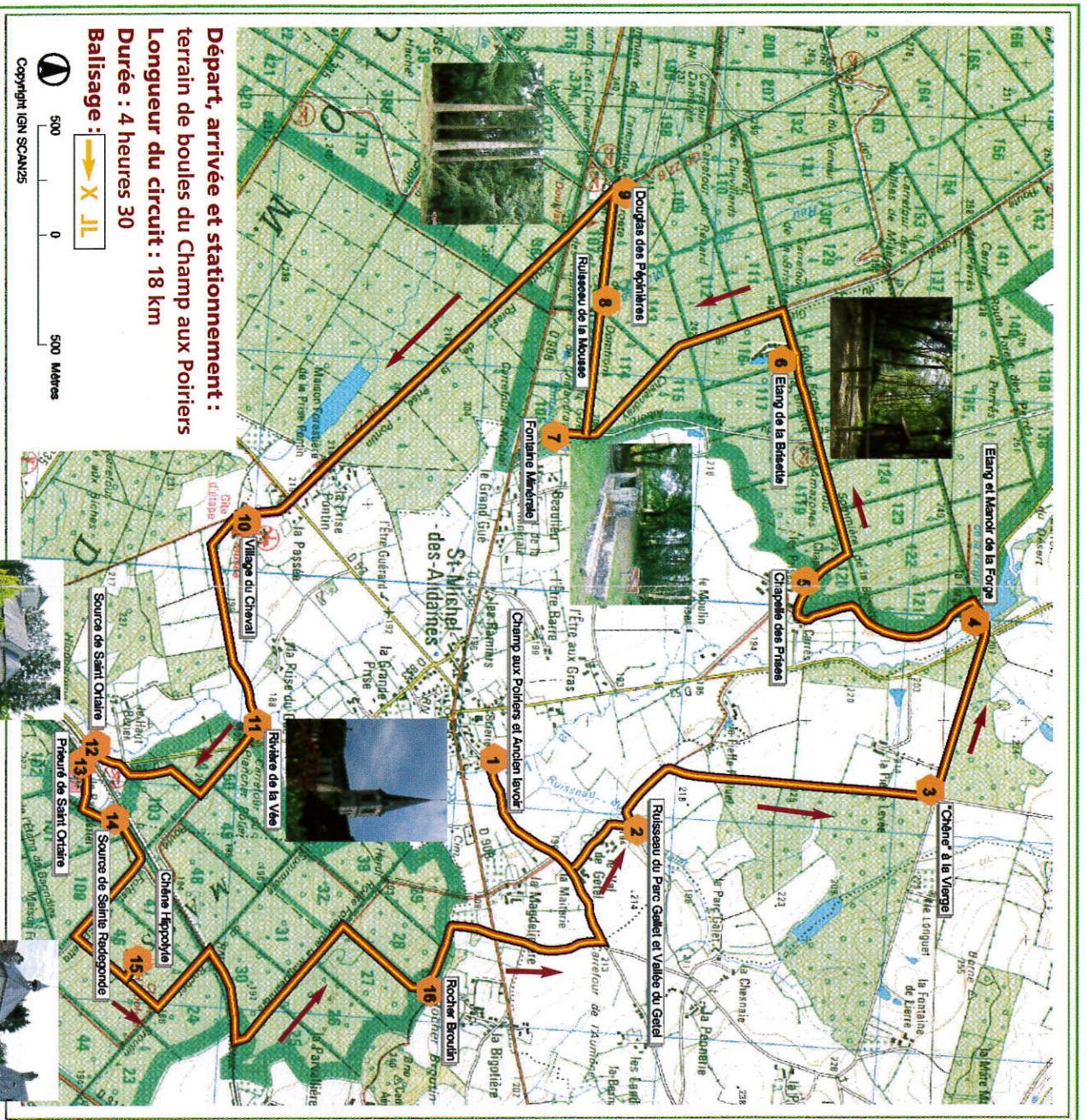


La Ronde de l'Archange




Découvrir le patrimoine local en
parcourant le chemin de ronde de
Saint-Michel-des-Andaines



Mairie de Saint-Michel-des-Andaines



Conception : I. Dancourt – C. Clément Crédit photos : D. Launay – S. Jarry - Maquette et impression ONF Fontainebleau - Edition 2009

Départ, arrivée et stationnement :
terrain de boules du Champ aux Poitiers
Longueur du circuit : 18 km
Durée : 4 heures 30
Balissage :   

Passage sur la propriété de La Pierre Levée avec l'aimable autorisation de son propriétaire. La Chapelle des Prises (n°5) est un édifice privé ; merci de ne pas y accéder.